

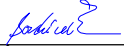
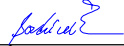




SOUŘADNICOVÝ S-JTSK, VÝŠKOVÝ SYSTÉM Bpv

OBJEDNATEL:		ZHOTOVITEL:		
 Královéhradecký kraj Pivovarské náměstí 1245 500 03 Hradec Králové		 AF-CITYPLAN s.r.o. MAGISTRŮ 1275/13 140 00 PRAHA 4 tel.: +420 277 005 500 www.afconsult.com www.af-cityplan.cz		
HLAVNÍ INŽENÝR PROJEKTU:	ZODPOVĚDNÝ PROJEKTANT:	VYPRACOVAL:	KONTROLOVAL:	
 Ing. VÁCLAV BARTŮŇEK	 Ing. VÁCLAV BARTŮŇEK	 Ing. JAN SUCHÁNEK	 Ing. JAKUB VYHNÁLEK	
NÁZEV PROJEKTU:				
II/302 STAROSTÍN - BROUMOV - HRANICE ČR - PR, IV. ČÁST - ÚSEK VELKÁ VES				
ČÁST:	PRŮVODNÍ ZPRÁVA			
STAVEBNÍ OBJEKT:				
PŘÍLOHA:				
KRAJ:	Královéhradecký kraj	ČÁST:	PŘÍLOHA Č.:	ČÍSLO PARE:
DATUM:	10/2019	A		
STUPEŇ:	DUSP-K			
MĚŘÍTKO:				
Č. ZAKÁZKY:	15-2-086			



## OBSAH

<b>1</b>	<b>IDENTIFIKAČNÍ ÚDAJE .....</b>	<b>2</b>
1.1	ÚDAJE O STAVBĚ .....	2
1.2	ÚDAJE O STAVEBNÍKOVÍ .....	2
1.3	ÚDAJE O ZPRACOVATELI DOKUMENTACE .....	2
1.4	ÚDAJE O BUDOUCÍCH VLASTNÍCÍCH A SPRÁVCÍCH .....	3
<b>2</b>	<b>ČLENĚNÍ STAVBY NA OBJEKTY A TECHNICKÁ A TECHNOLOGICKÁ ZAŘÍZENÍ .....</b>	<b>3</b>
<b>3</b>	<b>SEZNAM VSTUPNÍCH PODKLADŮ .....</b>	<b>3</b>



# 1 IDENTIFIKAČNÍ ÚDAJE

## 1.1 ÚDAJE O STAVBĚ

**Název stavby:** II/302 Starostín – Broumov – hranice ČR-PR

**Místo stavby:**

- **Kraj:** Královehradecký kraj
- **Katastrální území:** Velká Ves u Broumova (okres Náchod) [612782]
- **Obec:** Broumov
- **Označení komunikace:** II/302

**Stupeň dokumentace:** Dokumentace pro vydání společného povolení

Dokumentace pro provádění stavby

**Předmět projektové dokumentace:** Změna dokončené stavby, liniová stavba, trvalá

## 1.2 ÚDAJE O STAVEBNÍKOVĚ

**Název:** Královehradecký kraj

**Adresa:** Pivovarské náměstí 1245, 500 03 Hradec Králové

**IČ (DIČ):** 70946078 (CZ70946078)

**Zástupce :** ÚS Královehradeckého kraje a.s.  
Kutnohorská 59, 500 04 Hradec Králové  
IČ: 27502988

**Kontaktní osoba ve věcech technických:** Ing. Irena Vaněčková

## 1.3 ÚDAJE O ZPRACOVATELI DOKUMENTACE

**Název:** AF-CITYPLAN s.r.o.

**Adresa:** Magistrů 1275/13, 140 00 Praha 4

**IČ (DIČ):** 47307218 (CZ47307218)

**Zástupce:** Ing. Petr Košan a jednatel

**Osoba oprávněná jednat ve věcech smluvních:** Ing. Petr Košan a jednatel a zástupce ředitele

**Hlavní inženýr projektu:** Ing. Václav Bartůněk

**Projektanti jednotlivých částí:** Ing. Jan Suchánek  
Ing. Václav Kovařík  
Ing. Tomáš Daněk  
Ing. Jan Humlhans  
Jaroslav Džamba



## 1.4 ÚDAJE O BUDOUČÍCH VLASTNÍCÍCH A SPRÁVCÍCH

Stavební záměr je rozdělen na následující stavební objekty:

SO 106 – Velká Ves, km 11,600 – 14,184 56	- KHK kraj
SO 191.6 – Dopravní značení	
SO 192.6 – DIO	
SO 406 – Nasvětlení ostrůvku	- město Broumov
SO 801 – Aktualizace inventarizace dřevin a kácení	
SO 802 – Náhradní výsadba	

## 2 ČLENĚNÍ STAVBY NA OBJEKTY A TECHNICKÁ A TECHNOLOGICKÁ ZAŘÍZENÍ

Stavební záměr je rozdělen na následující stavební objekty:

SO 106 – Velká Ves, km 11,600 – 14,184 56
SO 191.6 – Dopravní značení
SO 192.6 – DIO
SO 406 – Nasvětlení ostrůvku
SO 801 – Aktualizace inventarizace dřevin a kácení
SO 802 – Náhradní výsadba

## 3 SEZNAM VSTUPNÍCH PODKLADŮ

- Geodetické zaměření stávajícího stavu – Geodézie východní Čechy spol. s.r.o., 06/2015
- Zaměření skutečného provedení – Chodník v ulici Kladská u KOH-I-NORU
- Katastrální mapy – ČÚZK, 09/2019
- Ortofotomapa – TopGis, s.r.o.
- Zákres průběhu inženýrských sítí od jejich správců/vlastníků
- Údaje získané na základě provedeného místního šetření a informací investora
- Diagnostika vozovky – IMOS Brno, a.s., 04/2019

V Praze, říjen 2019

Ing. Jan Suchánek